

EL MEDITERRÁNEO



Segundo curso, primer semestre

Diciembre de 2022

M^a Asunción de Casanovas Puigmartí

Mercè Marsal Astort,

Jose Palou Jordi,

Montserrat Felis Sardà i

Salvador Garcia Serra

INDICE

INDICE	2
Un poco de historia	4
El mediterráneo oriental en 1450.	5
PAÍSES:	6
SUBDIVISIONES	7
Mares	7
Canales:	8
El canal de Suez	8
El canal de Cerdeña que separa la costa sur de Cerdeña de la costa norte de Túnez.	9
El canal de Sicilia que separa la costa oeste de Sicilia de la costa este de Túnez.	9
Islas	10
SITUACIÓN	14
Algunos de los problemas existentes.	15
HISTORIA BELICA DEL MEDITERRÁNEO	17
GUERRAS PÚNICAS	19
El preludio de las Guerras Púnicas	19
La primera guerra púnica	20
La segunda guerra púnica	21
La tercera guerra púnica	22
GUERRAS DEL PEOLOPONESO	24
Datos	24
Historia	25
Causas de la guerra del Peloponeso	25
Consecuencias de la guerra del Peloponeso	27
Importancia de la guerra del Peloponeso	27
LA BATALLA DE LAS “ILLES FORMIGUES”	28
Roger De Llúria	29
La batalla de “les illes formigues”	30
LA BATALLA DEL MEDITERRÁNEO – segunda guerra mundial-	32
Batallas mas importantes	33
Batalla de Mers el-Kebir	34
Operación Anton.	34
Batalla de Tarento,	34
Batalla de Calabria,	34
Batalla del Cabo Spada,	34
Batalla del Cabo Spartivento,	34
Batalla del cabo Matapán.	34
Batalla de Creta	34
Guerra de los convoyes (1941-42)	34
Operación Torch,	35
Operación Husky	35
Operación Avalanche	35
Operación Shingle,	35
Operación Dragoon,	35
Campañas	35

Países beligerantes	37
DESCUBRIR EL MEDITERRÁNEO	38
LOS TEMPLOS MEGALITICOS EN LAS ISLAS DEL MEDITERÁNEO	38
¿Quiénes fueron los pobladores?	38
Myotragus balearicus	39
Los hipogeos	40
Navetas sepulcrales	40
Sociedad	41
La cultura pretalaiotica	42
Cultura talaiotica	42
Sociedad	44
Materiales	45
Fases de la cultura talaiotica	46
Distribución de los yacimientos arqueológicos de la Menorca taayótica según su tipología	47
Expansión megalítica en el mediterráneo	47
La candidatura de la Menorca talayótica deberá esperar: aplazada la reunión decisiva de la Unesco	48

EL MEDITERRÁNEO

El mar Mediterráneo es uno de los mayores mares interiores del mundo, conectado a través del estrecho de Gibraltar, por el oeste, con el océano Atlántico, y a través del Bósforo, por el este, con el mar Negro. Está localizado entre tres continentes y baña veintidós países

Hay además dos países insulares: Malta, Chipre

Un poco de historia

Durante varios siglos el Mediterráneo fue el Mare Nostrum ('Nuestro mar'), un «lago romano» rodeado por todos lados por el Imperio romano de occidente.

El imperio romano comenzó a derrumbarse y cayó en el siglo V.

La parte occidental, la Galia, Iberia i el Magreb fueron invadidos por las gentes nómadas de la estepa euro asiática. Estos conquistadores pronto se asentaron, adoptaron muchas de las costumbres locales, y formaron muchos y pequeños reinos que guerreaban entre sí.

El poder en la región mediterránea en el año 750 se desplaza al este, con el islam, mientras que los imperios bizantino y persa se fueron debilitando por siglos de guerra.

En una serie de conquistas rápidas, los ejércitos árabes motivados por islam y conducidos por los Califas y por comandantes militares expertos se extendieron por el Oriente Medio: redujeron los dominios bizantinos a la mitad e invadieron totalmente Persia.

En el oeste cruzaron el mar y tomaron Hispania, siendo detenidos en el sur de Francia

El mediterráneo oriental en 1450.

Motivados por la religión y los sueños de conquista, los reyes de Las Cruzadas no consiguieron esa meta, pero consiguieron debilitar el poder del imperio bizantino que comenzó a perder cada vez mayores extensiones de terreno a manos de los turcos otomanos. Otra consecuencia de las cruzadas fue el desvío del equilibrio de poder en el mundo musulmán, con el que Egipto emergió de nuevo como potencia importante en el Mediterráneo.

Los reinos europeos continuaban aumentando su poder mientras comenzaba el Renacimiento. Que comenzó en el norte de Italia.

El poder otomano continuó creciendo, en 1453 el imperio bizantino desaparecía con la caída de Constantinopla. Los otomanos controlaron Grecia y los Balcanes, y pronto también comenzaron a extenderse hacia África del norte, que se había enriquecido con el comercio a través del desierto del Sahara.

La conquista otomana en Rodas (1522) a los caballeros hospitalarios dio pie al predominio otomano exclusivo en dicha zona del mediterráneo.

El poderío naval cada vez mayor de los países europeos se enfrentó en la batalla de Lepanto a la rápida expansión de los otomanos, pero solo los frenaron sin ser capaces de acabar con el Imperio.

El imperio otomano alcanzó su objetivo de difundir la fe musulmana a lo largo de la costa norte africana.

El desarrollo de la navegación oceánica comenzó a afectar a todo el Mediterráneo. El comercio con el Lejano Oriente dejó de pasar por la región Mediterránea ya que la circunnavegación de África permitió que el oro, las especias, y los tintes se importaran directamente a los puertos atlánticos de Europa occidental.

El Mediterráneo vuelve a tener gran relevancia a partir de finales del siglo XVIII y aún más durante el siglo XIX, cuando la debilidad del Imperio Otomano abre a las

principales potencias europeas nuevas oportunidades diplomáticas para ejercer su influencia en el Mediterráneo. La importancia económica de esta área se deduce entre otras cosas por el enfrentamiento entre Francia y Gran Bretaña para extender el control directo sobre los estados del norte de África y del Oriente Medio y reservarse así una vía preferencial para el intenso comercio con el Levante y el Mar Negro

A partir del siglo XIX los estados europeos emprendieron la colonización de territorios de la cuenca Mediterránea en el norte de África y en el Oriente Medio; Francia invadió Argelia en 1830 , Reino Unido también consiguió el control de Egipto en 1882.

El imperio otomano se derrumbó finalmente tras la guerra mundial y sus territorios fueron divididos entre Francia y Reino Unido, Levante para Francia y Mesopotamia para el Reino Unido, aunque las regiones turcas recuperaron rápidamente la independencia convirtiéndose en Turquía

El Norte de África fue la última zona en alcanzar la independencia 1950.

PAÍSES:

España, Francia, Mónaco, Italia, Eslovenia, Bosnia y Herzegovina, Croacia, Montenegro, Albania, Grecia, Turquía, Malta y Chipre.

Líbano, Siria, Israel y la Franja de Gaza.

España (Ceuta y Melilla), Egipto, Libia, Túnez, Argelia y Marruecos.



SUBDIVISIONES

Mares

El Mediterráneo está subdividido en pequeños mares, cada uno con su propia designación (de oeste a este):

- El mar de Alborán entre la península ibérica y el noroeste de África.
- El mar Menor al sureste de España, entre Cartagena y San Pedro del Pinatar
- La mar Chica En el norte de Marruecos, en la ciudad de Nador.
- El mar Balear entre la costa este de la península ibérica y la isla de Cerdeña.


Contiene dos mares:

- El mar Ibérico entre la península ibérica y las islas Baleares.
- El mar de Cerdeña entre la costa oeste de Cerdeña y las islas Baleares.
- El mar de Liguria entre Córcega y Liguria (Italia).
- El mar Tirreno entre la costa este de Cerdeña, la península itálica y la costa norte de Sicilia.

- El mar Adriático entre la península itálica y las costas de Eslovenia, Croacia, Bosnia y Montenegro.
- El mar Jónico entre la península itálica, Grecia y Albania.
- El mar Egeo entre Grecia y Turquía.
- El mar de Creta entre la isla de Creta y las islas Cícladas.
- El mar de Libia entre los golfos de Sidra y Gabés, en Tunicia.
- El mar de Cilicia entre Turquía y Chipre.
- El mar Levantino, bañando las costas de Egipto, Líbano, Chipre, Israel, Siria y Turquía.

Canales:

El canal de Suez



La construcción del Canal de Suez fue clave para el comercio internacional, en el año 1867 atravesó el canal el primer barco por el canal que unía el Mediterráneo con el golfo de Suez a través del istmo del mismo nombre. Actualmente es un canal artificial navegable de una longitud 193,3 km. Y su anchura máxima es de 280- 345 m

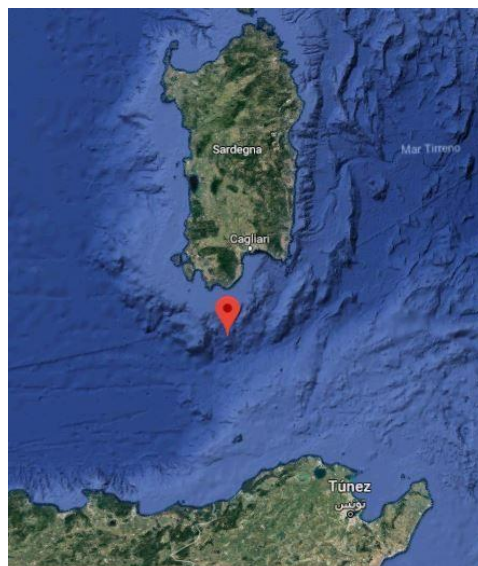
El proyecto se llevó a cabo por el ingeniero francés Ferdinand Lesseps en el año 1859 y contó con 1,5 millones de trabajadores. La región del Sinaí se convirtió en una península convirtiéndose en la frontera entre los continentes de África y Asia.

Entre 1869 y 1884, 3000 barcos quedaron atrapados en el Canal debido a la escasa anchura y a la poca profundidad los barcos debían esperar en pequeñas bahías construidas cada 6 millas. El viaje de un extremo a otro del canal solía durar 40 horas, 4 veces más que en la actualidad.

La Incursión en el Canal de Suez, conocida también como acciones en el Canal de Suez, tuvo lugar entre el 26 de enero y el 4 de febrero de 1915 después de que una fuerza del Ejército otomano liderada por alemanes avanzara desde el sur de Palestina para atacar al Canal de Suez protegido por el Imperio británico, antes del inicio de la Campaña del Sinaí y Palestina de la Primera Guerra Mundial.

[El canal de Cerdeña que separa la costa sur de Cerdeña de la costa norte de Túnez.](#)

El canal de Cerdeña es una sección del mar Mediterráneo occidental que separa la italiana isla de Cerdeña de las costas africanas de Túnez. Los puntos más próximos entre la costa africana y el cabo Teulada, en Cerdeña, distan 185 km.



El canal de Sicilia que separa la costa oeste de Sicilia de la costa este de Túnez.

El canal de Sicilia o estrecho de Sicilia es una parte del mar Mediterráneo localizada entre la italiana isla de Sicilia y la costa africana de Túnez

Se suele considerar que el canal de Sicilia divide el mar Mediterráneo oriental del occidental, en la parte correspondiente al mar Tirreno y al canal de Cerdeña

Se calcula que desde 1990 han perdido la vida 8000 personas en el canal de Sicilia porque eligen inmigrar producto de las guerras, las persecuciones, las violaciones de los derechos humanos en sus países de origen.



Islas

Isla	País	Superficie (km ²)	Población	Capital (o ciudad principal)
Sicilia	Italia	25.834	5.010.001	Palermo
Cerdeña	Italia	24.100	1.656.000	Cagliari
Chipre	Chipre	9.251	1.189.265	Nicosia
Córcega	Francia	8.681	322.000	Ajaccio
Creta	Grecia	8.312	622.871	Heraklion
Euboea or Evia	Grecia	3.655	191.206	Chalcis
Mallorca	España	3.640	846.000	Palma
Lesbos	Grecia	1.630	86.436	Mytilene
Rhodas	Grecia	1.398	115.490	Rhodas
Chios	Grecia	842	51.390	Chios
Kefalonia	Grecia	781	35.801	Argostoli
Menorca	España	694	87.000	Mahón
Corfú	Grecia	592	100.853	Corfú
Ibiza	España	577	111.000	Ibiza
Djerba	Túnez	523	139.544	Houmt Souk
Limnos or Lemnos	Grecia	476	16.992	Myrina
Samos	Grecia	476	32.973	Vathy

Naxos	Grecia	428	17.970	Naxos
Zakynthos	Grecia	406	40.758	Zakynthos
Cres	Croacia	406	3.079	Cres
Krk	Croacia	406	19.383	Krk
Brač	Croacia	395	13.956	Supetar
Andros	Grecia	380	9.221	Andros
Thasos	Grecia	379	13.765	Thasos
Lefkada	Grecia	303	22.076	Lefkada
Karpathos	Grecia	301	6.181	Pigadia
Hvar	Croacia	300	11.077	Hvar
Kos	Grecia	290	33.388	Kos
Pag	Croacia	285	9.059	Pag
Gökçeada	Turquía	279	8.894	Çınarlı
Kythira	Grecia	278	3.973	Kythira
Korčula	Croacia	276	15.522	Korčula
Icaria	Grecia	255	8.423	Agios Kirykos
Malta	Malta	246	409.259	Valletta
Elba	Italia	224	31.572	Portoferraio
Skyros	Grecia	209	2.994	Skyros
Paros	Grecia	196	13.715	Parikia
Tinos	Grecia	194	8.636	Tinos
Samotracia	Grecia	178	2.859	Samothrace
Isla	País	Superficie (km²)	Población	Capital (o ciudad principal)
Milos	Grecia	160	4.977	Plaka
Kea	Grecia	129	2.446	Ioulis
Amorgos	Grecia	121	1.971	Amorgos
Marmara	Turquía	117	0	Marmara
Dugi Otok	Croacia	114	1.655	Sali
Kalymnos	Grecia	111	16.001	Pothia
Chergui	Túnez	110	0	Remla
Sant'Antioco	Italia	109	11.730	Sant'Antioco
Ios	Grecia	109	2.024	Ios
Mljet	Croacia	100	1.088	Babino Polje
Kythnos	Grecia	100	1.456	Kythnos
Astypalaia	Grecia	97	1.334	Astypalaia
Ithaca	Grecia	96	3.231	Vathy
Skopelos	Grecia	96	4.960	Skopelos
Salamis	Grecia	95	39.283	Salamina
Rab	Croacia	91	9.328	Rab
Vis	Croacia	90	3.445	Vis
Mykonos	Grecia	86	10.120	Mykonos
Syros	Grecia	84	21.505	Ermoupoli
Aegina	Grecia	83	13.056	Aegina

Formentera	España	83	7.461	Sant Francisc Xavier
Pantelleria	Italia	83	7.729	Pantelleria
Santorini	Grecia	76	15.230	Fira
Lošinj	Croacia	75	7.587	Mali Lošinj
Serifos	Grecia	73	1.420	Serifos
Sifnos	Grecia	73	2.625	Apollonia
Gharbi	Túnez	69	0	Mellita
Gozo	Malta	67	37.288	Victoria
Kasos	Grecia	66	1.084	Fry
Alonissos	Grecia	64	2.712	Patitiri
Tilos	Grecia	63	780	Megálo Chorió
Pašman	Croacia	63	2.845	Pašman
Šolta	Croacia	59	1.700	Grohote
Symi	Grecia	58	2.590	Symi
Leros	Grecia	53	7.907	Agia Marina
San Pietro	Italia	51	6.444	Carloforte
Asinara	Italia	51	1	Cala d'Oliva
Hydra	Grecia	50	1.948	Hydra
Ugljan	Croacia	50	6.049	Preko
Skiathos	Grecia	48	6.088	Skiathos
Lastovo	Croacia	47	792	Lastovo
Isla	País	Superficie (km²)	Población	Capital (o ciudad principal)
Ischia	Italia	46	60.335	Ischia
Agios Efstratios	Grecia	43	270	Agios Efstratios
Nisyros	Grecia	41	987	Mandraki
Sikinos	Grecia	41	273	Sikinos
Psara	Grecia	40	454	Psara
Anafi	Grecia	38	271	Anafi
Lipari	Italia	37	10.763	Lipari
Bozcaada	Turquía	36	2.427	Bozcaada
Kimolos	Grecia	36	908	Kimolos
Antiparos	Grecia	35	1.211	Antiparos
Patmos	Grecia	35	2.998	Patmos
Kornat	Croacia	32	19	
Folegandros	Grecia	32	765	Folegandros
Fourni	Grecia	30	1.313	Fourni
Gavdos	Grecia	30	152	Kastri
Čiovo	Croacia	29	5.908	Okrug Gornji
Halki	Grecia	28	478	Halki
Salina	Italia	27	2.300	Malfa
Olib	Croacia	26	140	Olib
Uzunada	Turquía	25	0	
Paxi	Grecia	25	2.280	Gaios

Kalamos	Grecia	25	496	Kalamos
Kyra Panagia	Grecia	25	2	
Giglio	Italia	24	1.458	
Cunda (Alibey)	Turquía	23	0	
Poros	Grecia	23	3.993	Poros
Molat	Croacia	23	197	Molat
Vir	Croacia	22	3.000	Vir
Spetses	Grecia	22	4.027	Spetses
Paşalimanı	Turquía	21	0	Harmanlı
Saria	Grecia	21	45	
Vulcano	Italia	21	715	Vulcano
Avsa	Turquía	21	0	Avsa
Antikythera	Grecia	20	68	Potamós
Lampedusa	Italia	20	4.500	Lampedusa e Linosa
La Maddalena	Italia	20	11.902	La Maddalena
Meganisi	Grecia	20	1.040	Katomeri
Favignana	Italia	19	4.383	Favignana
Capraia	Italia	19	410	Capraia
Elafonisos	Grecia	19	1.024	Elafonisos
Murter	Croacia	19	4.895	Murter
Isla	País	Superficie (km²)	Población	Capital (o ciudad principal)
Makronisos	Grecia	18	9	
Irakleia	Grecia	18	141	Irakleia
Iž	Croacia	18	615	Iž Veli
Gyaros	Grecia	17	0	
Megalonisos	Grecia	17	0	
Polyaigos	Grecia	17	2	
Unije	Croacia	17	88	Unije
Leipsoi	Grecia	16	790	Leipsoi
Šipan	Croacia	16	419	Šipanska Luka
Caprera	Italia	16	0	
Cabrera	España	16	0	
Keros	Grecia	15	0	
Žirje	Croacia	15	103	Žirje
Sestrunj	Croacia	15	48	Sestrunj
Silba	Croacia	15	292	Silba
Žut	Croacia	15	0	
Pserimos	Grecia	15	80	Pserimos
Oinousses	Grecia	14	826	Oinousses
Peristera	Grecia	14	30	
Rineia	Grecia	14	0	
Agathonisi	Grecia	14	185	Megálo Chorió

Donoussa	Grecia	14	167	Donoussa (Stavros)
Prvic (Krk)	Croacia	14	0	
Stromboli	Italia	13	572	San Vincenzo
Dokos	Grecia	13	18	Dokos
Porquerolles	Francia	13	200	
Schiza	Grecia	12	0	
Drvenik Veliki	Croacia	12	168	Drvenik Veliki
Marettimo	Italia	12	819	Marettimo
Agistri	Grecia	12	1.142	Milos (Megalohori)
Dia	Grecia	12	0	
Gioura	Grecia	11	0	
Capri	Italia	10	12.200	Capri
Montecristo	Italia	10	2	
Pianosa	Italia	10	10	
Othonoi	Grecia	10	392	Othonoi
Thymaina	Grecia	10	143	Thymaina
Imrali	Turquía	10	0	
Ist	Croacia	10	202	
Filicudi	Italia	10	235	
Isla	País	Superficie (km²)	Población	Capital (o ciudad principal)
Therasia	Grecia	9	319	
Kastellorizo	Grecia	9	492	
Levitha	Grecia	9	0	
Sapientza	Grecia	9	2	
Île du Levant	Francia	9	0	
Premuda	Croacia	9	58	
Ustica	Italia	9	1.302	
Plavnik	Croacia	9	0	
Maun	Croacia	9	0	
Šćedro	Croacia	8	0	
Zlarin	Croacia	8	276	
Schoinousa	Grecia	8	227	
Antimilos	Grecia	8	0	
Syrna	Grecia	8	0	
Despotiko	Grecia	8	0	
Ammouliani	Grecia	8	541	
Ponza	Italia	8	3.107	
Alimia	Grecia	7	0	
La Galite	Túnez	7	0	
Kaprije	Croacia	7	143	
Port-Cros	Francia	7	30	
Arkoi	Grecia	7	44	
Sveti Grgur	Croacia	6	0	

Skantzoura	Grecia	6	0	
Biševo	Croacia	6	15	
Kastos	Grecia	6	80	
Tavolara	Italia	6	0	
Levanzo	Italia	6	208	
Pano Koufonisi	Grecia	6	399	
Sazan Island	Albania	6	0	

SITUACIÓN

El Mediterráneo podría ser un lugar de encuentro que impulsara la cooperación económica y regional.

Pero hay que reconocer que el Mar Mediterráneo, a lo largo de la Historia ha sido testigo y escenario de permanentes rivalidades y guerras.

En general, estamos hablando de una zona en la que se concentran diferentes crisis motivadas por reivindicaciones territoriales, desequilibrios regionales, sociales, económicos, religiosos, étnicos, ...

Pese a la diversidad de orígenes, es muy raro que una determinada crisis no afecte de forma directa o indirecta a una o varias naciones del Mediterráneo. Es decir, no hay una sola conflictividad, sino conglomerado de situaciones conflictivas.

Por ejemplo, desde España el conflicto se relaciona esencialmente con Marruecos, el Sahara, Gibraltar, Ceuta, Melilla y el problema de la inmigración ilegal.

Control de las fronteras con Siria, Irán e Iraq; los franceses fijan su atención en las que fueron antiguas colonias -Argelia, Túnez y Marruecos- y para los británicos es Oriente Medio y en la última colonia que les queda en Europa, Gibraltar.

Marruecos, Argelia y Mauritania piensan especialmente en el Sahara y en los problemas fronterizos mutuos; Túnez intenta mantenerse al margen; Libia, durante muchos años antioccidental a ultranza, ahora parece querer cambiar; Egipto sufre problemas terroristas y quiere ser el principal mediador de la zona en el problema de Oriente Medio; Israel, Siria, Líbano, Jordania y la Autoridad Nacional Palestina

continúan encastillados en sus posturas y no ven, a veces ni la buscan, la solución al problema común...

El Mediterráneo será uno de los lugares donde el conflicto de civilizaciones (Islam – Occidente) se desarrollará con mayor contundencia durante las próximas décadas

Algunos de los problemas existentes.

Inestabilidad en las riberas sur y oriental del Mediterráneo tienen raíces históricas, políticas, socioeconómicas y religioso-culturales

- a) Instrumentalización del extremismo religioso por llegando al nacionalismo radical y a los conflictos étnico-religiosos. Intolerancia ante otras formas de vida o civilización.
- b) Terrorismo. Tendencia de grupos armados islámicos a montar en Europa redes para llevar a cabo atentados contra extranjeros en los propios países.
- c) Peligro de que los países en los que se concentran enormes reservas energéticas sufran una radicalización extrema y utilicen esos recursos como acciones por parte de grupos radicales contra gaseoductos u oleoductos de importancia estratégica mundial.
- d) Emigraciones ilegales.
- e) Tráfico de armas
- f) Crimen organizado. Existencia de mafias, bandas, etc. envueltas en tráfico ilegal de bienes, drogas, armas y personas.
- g) Existencia de varios gobiernos autocráticos,
- h) Empleo de la violencia política en las crisis internas de cada país
- i) Reivindicaciones territoriales o de espacios marítimos o aéreos.
- j) Reinstalación en otros países, o regreso al propio, de personas que fueron desplazadas por conflictos.
- k) Odio latente en zonas de recientes conflictos.
- l) Escasez de agua potable y para riego. Peligro del control total de recursos hídricos por parte de algunos países.

- m) El conflicto árabe- israelí
- n) Los conflictos de la ex – Yugoslavia
- o) Conflictos motivados por diferencias étnico – religiosas
- p) Problemas en un mismo país (diferencias entre comunidades o con minorías)
- q) Los cristianos de Oriente
- r) Las desigualdades económicas, la demografía y la emigración
- s) Las violaciones de los Derechos Humanos
- t) La supremacía energética. El petróleo y el gas
- u) Un problema gravísimo para un futuro inmediato: el agua

Estos últimos años nos encontramos en un nuevo y triste escenario que ha convertido el Mediterráneo en un cementerio para los migrantes de África que quieren llegar a Europa para tener una vida mejor y que ven truncada la esperanza en la travesía que hacen en pequeñas y rudimentarias embarcaciones y pocos llegan a las costas de Italia y España



HISTORIA BELICA DEL MEDITERRÁNEO

El Mediterráneo es un mar repleto de islas y puntos estratégicos, cuya influencia en los procesos históricos ha de tenerse muy en cuenta. Sicilia y su situación clave sirvieron de premisa para la Primera Guerra Púnica, las fuerzas aliadas en el Mediterráneo establecieron sus bases en Malta durante la Segunda Guerra Mundial, e incluso hoy en día, el estatus de Chipre provoca tensas disputas entre Grecia y Turquía. Cada isla en la cuenca oriental u occidental (las Baleares, Sicilia, Cerdeña, Creta, Malta, y un largo etc.) ha conocido una historia de guerra, comercio y continuos cambios de dueño. Su control ha sido crucial para garantizar el comercio y la navegación. Incluso en 2019, el Reino Unido utilizó la posición estratégica de Gibraltar para detener a un petrolero iraní, avanzando así sus objetivos geopolíticos y también Turquía reclama derechos sobre las aguas adyacentes a Chipre.

Breve resumen de las guerras más antiguas y conocidas en el mar Mediterráneo

GUERRAS PÚNICAS

El preludio de las Guerras Púnicas

Cartago era una imponente ciudad ubicada en la costa de la actual Túnez y había sido fundada por fenicios. Dicha civilización poseía una enorme escuadra marítima siendo, por tanto, grandes, navegantes. Por el contrario, carecían de un ejército permanente pues los cartagineses preferían contratar a mercenarios que librarán sus guerras, siendo solo los comandantes pertenecientes a dicho pueblo.

Por el otro lado, Roma poseía un gran ejército que estaba librando batallas por el norte de Italia anexionando así toda esa parte. Aunque su debilidad eran las infraestructuras navales, que eran muy inferiores a las cartaginesas, era casi imposible en un primer momento poder actuar en contra de estos.



La primera guerra púnica

Nos situamos entre los años 264-241 a.C.

La guerra se situó en la isla de Sicilia, lugar donde se ubicaban colonias griegas aliadas de Roma, que se encontraban en el lugar más cercano a la península; mientras que en el lado opuesto había colonias cartaginesas, mediante las cuales comerciaban.

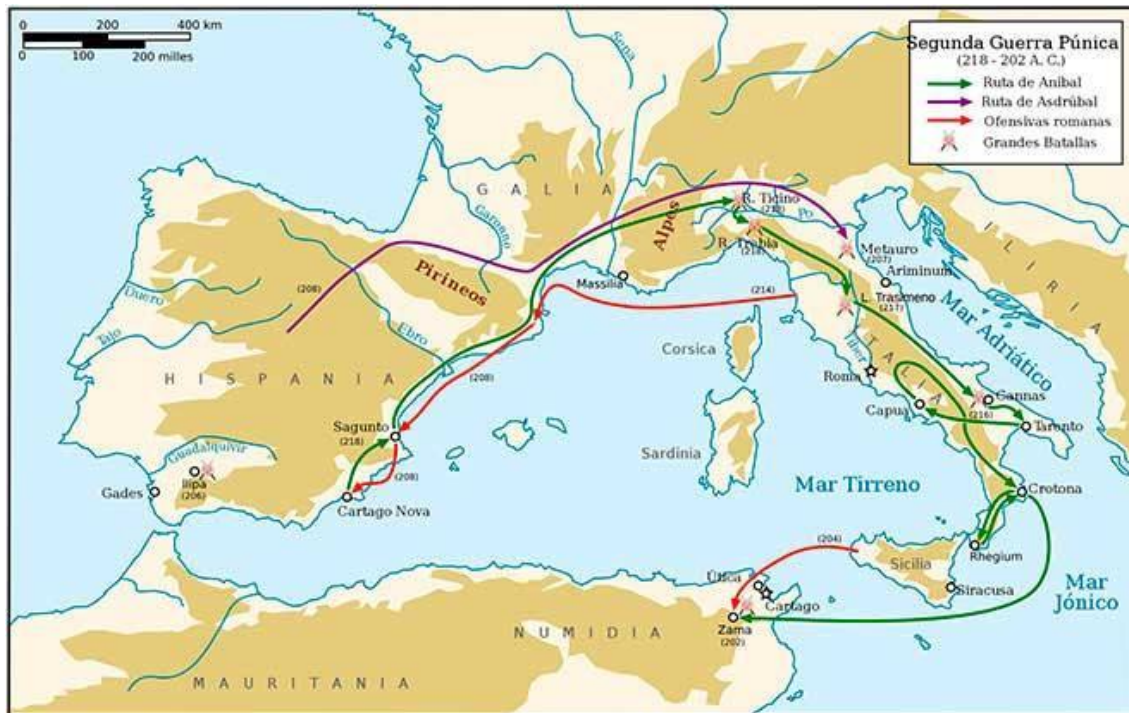
Al parecer los griegos pidieron auxilio a los romanos, pues se había producido una alianza entre el tirano de Siracusa y los cartagineses que ponían en peligro al resto de colonias libres. Este hecho fue utilizado por la civilización itálica para entrar en Sicilia, isla que desde hacía tiempo querían ocupar.

Aunque en un primer momento los romanos lo tenían demasiado difícil, debido a la infraestructura naval del adversario, consiguieron llegar a la isla, siendo su superioridad numérica la que inclinó la balanza a su favor. Para cuando terminaba la guerra en el año 241 a.C. la isla pasaba a ser dominio romano y los cartagineses se vieron obligados a ceder además Córcega y Cerdeña, además de tener que pagar una serie de tributos a Roma.

El Mediterráneo Occidental 264 a.C. Al iniciarse la Primera guerra Púnica



La segunda guerra púnica



La pérdida de la guerra y los costes obligados a pagar hicieron que Cartago cayera en una economía sumergida, por tanto, era incapaz de pagar a mercenarios, viéndose obligada a resignarse a ser una potencia inferior a la romana.

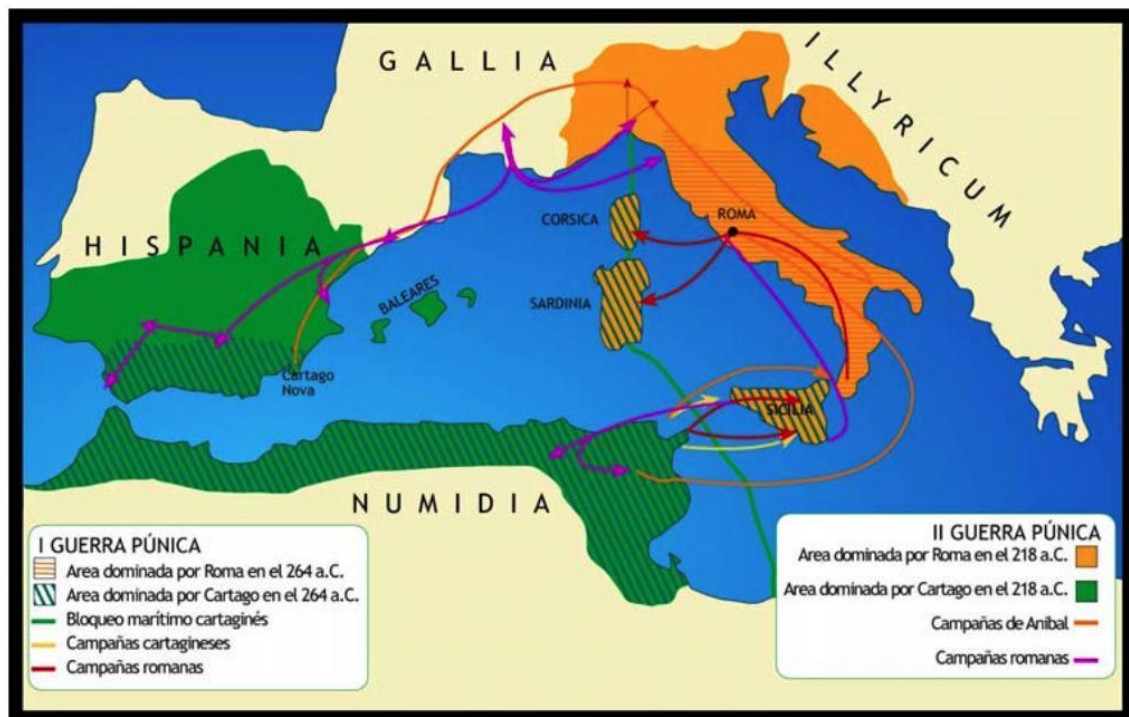
Viendo que era imposible pagar las altas tasas impuestas, pidieron al Senado de Roma la posibilidad de expandir su influencia por Hispania (territorio que ya habían visitado en más de una ocasión) para, de esa manera, sacar recursos y poder pagar su deuda. En principio Roma no tuvo problema en conceder esto, pues hacía que recayera sobre ella un gran beneficio.

Con el paso del tiempo, las colonias griegas ubicadas en el levante y el norte peninsular se vieron amenazadas por el poder de Cartago, que había ido creando una serie de clientelas muy fuertes entre los diversos pueblos que había en dicho territorio.

Así entre los años 218-201 a.C. encontraremos el segundo periodo de guerras entre las dos potencias, esta vez ubicada la guerra en dos frentes bien distintos: en primer lugar,

en la Península Ibérica, donde los romanos tuvieron que hacer frente tanto a los cartagineses como a los pueblos íberos que había en la zona.

En segundo lugar, se abrió un frente en Italia, pues Aníbal, junto a un gran ejército había logrado atravesar los Alpes, llegando incluso a las puertas de Roma, ciudad que en dicho momento carecía de legiones para defenderla, pues todas estaban actuando en la península ibérica. Esta etapa será la más encarnizada dentro de las guerras púnicas, siendo el momento de aparición de la figura de Escipión, general que consiguió vencer a las tropas cartaginesas e íberas en Hispania, para más adelante dirigir sus fuerzas a Cartago, lugar donde se firmó la paz.



La tercera guerra púnica

No debemos dejar de lado el final de la civilización cartaginesa: entre los años 149-146 a.C. fue eliminada del mapa. Esto se debió a los temores que existían en Roma a que dicho pueblo se levantara de nuevo en armas contra Roma.

Cartago, desde el año 201 a.C. había quedado destrozada militar y económicamente, y apenas podían hacer frente a los pagos de los tributos romanos. Aun así, el Senado acepta la propuesta de enviar a Escipión al norte de África para eliminar del mapa a su

mayor competidor, de esa manera, cuando las legiones de Roma toman la ciudad, esta es destruida por completo, quedando Roma como única potencia mediterránea.

El fin de las Guerras Púnicas fue la destrucción total de Cartago y la absorción de su imperio comercial por parte de la República Romana. Tras derrotar también a los macedonios y a los sirios, Roma se instauró desde entonces como el poder supremo del Mar Mediterráneo.

El mito de la ciudad de Cartago, de su valeroso general Aníbal y de su trágica desaparición, sin embargo, perduró en el tiempo y es aún motivo de inspiración de obras de artes y de épicas históricas.



GUERRAS DEL PELOPONESO



Datos

Fecha 431 – 404 a. C.

Lugar Mar Egeo, Peloponeso, Ática, Sicilia, costas del Asia Menor.

En esta guerra lucharon dos grandes bandos:

- La Liga de Delos: encabezada por Atenas, que fue liderada sucesivamente por los estrategos Pericles, Cleón, Nicias y Alcibíades.
- La Liga del Peloponeso: comandada por Esparta, que fue liderada por el rey Arquidamo II y los generales Brásidas y Lisandro.

La guerra fue ganada por la Liga del Peloponeso, tras lo cual Esparta impuso duras condiciones a Atenas y sus aliadas para firmar la paz. A pesar de la victoria, Esparta quedó debilitada y poco después fue derrotada por otra ciudad-Estado helena, Tebas.

Etapas de la guerra del Peloponeso

Historia

Los historiadores suelen dividir el desarrollo de la guerra del Peloponeso en 3 etapas.

- a) Guerra arquidámica (431-421 a. C.): durante la cual Esparta lanzó repetidos ataques sobre Atenas, que se valió de sus murallas para defenderse y de su supremacía marítima para atacar las costas del Peloponeso. Durante una de esas ofensivas, se desató en Atenas una epidemia que mató a Pericles y a casi un cuarto de la población de la ciudad. Esta fase de la guerra concluyó con la firma de la Paz de Nicias.
- b) Guerra Siciliana: Esta etapa se extendió desde el 415 a. C. hasta el 413 a. C. El principal campo de batalla fue Sicilia, isla del sur de Italia que tropas atenienses invadieron para atacar a Siracusa y otras ciudades aliadas de Esparta. Los líderes espartanos enviaron contingentes militares que infligieron una dura derrota al ejército invasor. Los militares atenienses que no murieron fueron tomados prisioneros y esclavizados.
- c) Guerra de Decelia: Esta guerra, también conocida como guerra de Jonia, se desarrolló entre el 413 a. C y el 404 a. C. Durante esta etapa Esparta recibió el apoyo del Imperio persa aqueménida, cuyo emperador envió tropas lideradas por los sátrapas de Asia Menor. La destrucción de la flota ateniense en Egospótamos debilitó a Atenas, que poco después solicitó la firma de un armisticio.

Causas de la guerra del Peloponeso

Entre las causas de la Guerra del Peloponeso, se pueden mencionar las siguientes:

- a) La conformación de la Liga de Delos, que permitió a Atenas quedar a cargo de una flota conjunta que desalojó a los persas de las islas y costas asiáticas del Egeo.
- b) El crecimiento del poderío ateniense gracias a la utilización del tesoro de la Liga de Delos en beneficio propio, tanto para reconstruir y ampliar sus murallas como para financiar grandes programas de obras públicas en su

acrópolis. El incremento del poderío ateniense provocó roces y tensiones con Esparta.

- c) La conformación de la Liga del Peloponeso, formada por Esparta para evitar lo que sus dirigentes calificaban como un crecimiento desmedido del poder militar y económico de Atenas.
- d) El inicio de una revuelta ilota en Esparta en el 465 a. C. Los espartanos solicitaron ayuda a otras polis para sofocar la rebelión. Atenas envió un contingente considerable, pero al llegar, los espartanos rechazaron su ayuda. Cuando los ilotas se rindieron y abandonaron el Peloponeso, los atenienses los establecieron en una ciudad ubicada en un lugar estratégico del golfo de Corinto.
- e) La guerra entre las ciudades de Mégara y Corinto (459 a. C.), ambas aliadas de Esparta. Atenas aprovechó la situación para aliarse con Mégara, extendiendo así su influencia en el istmo de Corinto. Posteriormente Mégara se rebeló contra Atenas y masacró a la guarnición ateniense. En venganza, en el 433 a. C. Atenas promulgó un decreto que prohibió a las naves de Mégara recalar en todos los puertos de la Liga de Delos.
- f) La guerra entre las ciudades de Córcira y Corinto, que formaba parte de la Liga del Peloponeso. Al iniciarse las hostilidades, en el 435 a. C, Córcira era neutral, pero al ser atacada en el 433 solicitó su inclusión en la Liga de Delos. Así Atenas extendió su influencia al mar Adriático, lo que aumentó las tensiones con Esparta.
- g) La defección de Potidea, colonia ateniense del Egeo septentrional, que en el 432 a. C. anunció su retirada de la Liga de Delos, y que acogió dentro de sus murallas a un cuerpo expedicionario de corintios y peloponesios.
- h) Las presiones de los corintios que en 432 a. C., en una reunión de la Liga del Peloponeso, exigieron a Esparta que interviniera en su favor, argumentando que si permanecía pasiva pronto se hallaría rodeada de enemigos y sin aliados.

Consecuencias de la guerra del Peloponeso

Las principales consecuencias de la guerra del Peloponeso fueron las siguientes:

- a) La muerte de unos 70.000 atenienses, cifra equivalente a casi la mitad de su población a fines del siglo V a. C.
- b) La disolución de la Liga de Delos.
- c) El debilitamiento de Atenas, que fue obligada por Esparta a derribar murallas y entregar parte de su flota.
- d) El inicio del “gobierno de los treinta tiranos” que supuso el fin del ejercicio de la democracia directa en Atenas. Durante esta etapa tuvo lugar el juzgamiento del filósofo Sócrates, que fue obligado a suicidarse bebiendo cicuta.
- e) La intensificación de la piratería en aguas del Egeo, como consecuencia del desarme de la flota ateniense.
- f) El inicio de un breve período de hegemonía de Esparta, que finalizó en el 371 a. C., cuando sus fuerzas fueron derrotadas en la batalla de Leuctra por un ejército tebano comandado por Epaminondas.
- g) Una importante deuda que Esparta asumió con el emperador persa, y que forzó a los lacedemonios a expoliar a los pueblos derrotados para obtener recursos con los cuales pagar las sumas adeudadas.

Importancia de la guerra del Peloponeso

Esta guerra supuso el devastamiento de extensos territorios y la destrucción de ciudades enteras. Para Atenas, significó el fin de su prosperidad y de su hegemonía sobre gran parte de la Antigua Grecia y el declive de sus expresiones artísticas y culturales.

A partir de esta guerra comenzaron a florecer diferentes culturas en los márgenes de la Hélade, que paulatinamente la superaron y la dominaron, tal el caso del reino de Macedonia, primero, y la Antigua Roma, más tarde.

LA BATALLA DE LAS “ILLES FORMIGUES”

Las Islas Formigues son un grupo de islitas situadas a menos de una milla de la costa que hay entre Palamós y Palafrugell, fue en este entorno que en el año 1285 las tropas catalano aragonesas al mando del Almirante Roger de Llúria derrotaron a las tropas francesas. Siendo uno de los enfrentamientos navales más espectaculares en las costas catalanas



El enfrentamiento entre **Carlos de Anjou** y **Pedro III de Aragón** por el dominio del Mediterráneo occidental y el trono de Sicilia fueron una de las causas de la batalla. Las tropas francesas avanzaban hacia el litoral



Roger De Llúria



Estatua de Roger de Llúria Paseo Lluís Companys, Barcelona

*Escultor **Josep Reynés** / Gurqui (bronce)1884*

Nacido el 17 de enero de 1250 en Scalea, Calabria (Italia) murió 1305 en Cocentaina (Valencia.) hijo de Roger de LLúria y de Bella d'Ámichi ama y dama de Constanza de Sicilia.

Desde pequeño cercano a la corte aprovechó su estancia en Aragón para educarse en el arte de las armas y cultivar su intelecto.

En Messina el rey Pedro III de Aragón lo nombra Almirante de la corona de Aragón.

Defendió Sicilia y los derechos de los reyes de la Corona de Aragón contra los magrebíes tras las Vísperas sicilianas, derrotando a una flota francesa al mando de Carlos de Anjou en las inmediaciones de Malta.

En 1284 derrotó al príncipe de Tarento (heredero del napolitano) y en la bahía de Nápoles realizó una espectacular campaña. Posteriormente marchó a Cataluña, a petición de Pedro III de Aragón, para hacer frente a los franceses. La victoria más destacable que obtuvo fue sobre la flota francesa de Felipe III, en la batalla de

Formigues, los días 3 y 4 de septiembre de 1285. De esa forma rompió las líneas de comunicaciones de los invasores franceses en Cataluña y arruinó completamente el poder naval francés de la época. También tomó parte en *Coll de Panissars*) en 1285. Totalmente derrotadas, las tropas francesas abandonaron ese año Cataluña.

Los triunfos del almirante de LLúria estuvieron basados en innovaciones técnicas. Los ataques no se basaban únicamente en el abordaje y el uso de la espada, sino en el empleo de espolones y de ballestas, ya fueran de mano o en el caso de las más grandes, montadas en parapetos situados en los barcos. Batalla del Collado de las Panizas

Las hazañas del marino en el mar Mediterráneo fueron notables.

La batalla de “les illes formigues”

Los franceses lograron apoderarse del Ampurdán, entrando en Castellón de Ampurias, Figueras, Rosas, San Felíu de Guíxols y Blanes, y poniendo sitio a Girona.

En auxilio de Girona salió el rey con millar y medio de hombres (mil infantes y quinientos jinetes), buena parte de ellos almogávares que se adelantaron demasiado y fueron puestos en fuga por los caballeros galos. Eso supuso que la ciudad se rindiera, pues su defensor, Ramon Folc de Cardona, había prometido a Roger Bernardo de Foix, comandante francés, abandonar si no recibía ayuda en veinte días.

Eso obligó a los cruzados a avanzar lentamente para ir tomando esos lugares, hasta que decidieron dar un rodeo atravesando los Pirineos por La Massana, en la actual Andorra. Los catalanes se replegaron a Perelada primero y a Gerona después, dirigidos por el infante Alfonso (el primogénito de Pedro III), quien había organizado rápidamente una escuadra de once galeras -que dejó al mando de los almirantes Berenguer Mallol y Ramón Marquet- para defender el litoral e impedir que los invasores se aprovisionaran por vía marítima. En ese mismo sentido, se cursó orden a Roger de LLúra para que acudiera con su flota desde Palermo (Sicilia).

El rey Pedro III se dio cuenta que la interrupción de suministramiento de las líneas francesas las forzaría con toda seguridad a retirarse, por esto estaba dispuesto a

arriesgar Sicilia durante un tiempo.



Galera

Allí encontró al enemigo, formado por unas cuarenta galeras: entre quince y veinte eran francesas, dirigidas por el occitano Berenguer Guillem de Lodeva, y otras diez o dieciséis pertenecían a la República de Génova, al mando de Enrico de Mari y Giovanni de Orreo. Su línea de combate estaba demasiado extendida, lo que hacía vulnerable su centro y permitiría atacarlo sin posibilidad de que recibiera ayuda a tiempo desde los extremos. Así lo vio Roger de LLúria, quien decidió intentar un golpe de mano la noche del 28 de agosto.

Para dar sensación de contar con más galeras de las que realmente tenía, ordenó que cada una encendiera a popa dos fanales en vez de uno solo, lo que en la oscuridad nocturna parecía doblar su número. Y así, su irrupción por el centro del adversario embistiendo con los espolones y lanzando masivas descargas de virotes con las ballestas, de modo que los marineros rivales no pudieran actuar, resultó demoledora. El miedo se apoderó de éstos, pensando que tenían enfrente a una flota mayor de lo

que realmente era, y perdieron de quince a veinte galeras, entre las hundidas y las capturadas.

La derrota francesa fue seguida como era habitual en las guerras navales de la época por una matanza masiva. Unos 300 heridos fueron ahogados el día 29 mientras que cegaron unos 260 prisioneros antes de volver a Francia acompañados de un hombre que se le dejó tuerto.

ólo unas cincuenta personas notables salvaron la vida con la posibilidad de cobrar el rescate. A continuación, Roger de Llúria se aproximó a Roses, y la noche del 3 al 4 de septiembre engaño a la escuadra francesa atracada allí disfrazado con los colores franceses que fueron derrotados en mar abierto

LA BATALLA DEL MEDITERRÁNEO – segunda guerra mundial-



Fue el nombre dado a la campaña naval librada en el mar Mediterráneo durante la Segunda Guerra Mundial, desde el 10 de junio de 1940 hasta el 2 de mayo de 1945.

La entrada en guerra de Italia, el 10 de junio de 1940, inauguró un nuevo frente en el Norte de África. Italia aspiraba a eliminar la presencia británica en el Mediterráneo, anexionarse Malta y formar un vasto imperio colonial en África.

El objetivo de Alemania e Italia era controlar el Mediterráneo, para lo cual era preciso apoderarse de Gibraltar (alentando para ello la entrada de España en el conflicto) y el Canal de Suez. Una vez controlado el norte de África, **podrían obtener un fácil acceso a los recursos petrolíferos de Oriente Próximo, de los que tan necesitadas estaban ambas potencias**

La campaña de África fue uno de los episodios más relevantes de la guerra. Abarcó entre 1940 y mayo de 1943, con la rendición de italianos y alemanes.

Las hostilidades estallaron en junio de 1940 con la toma británica del fuerte italiano de Forte Capuzzo (Libia). En septiembre de 1940, las tropas italianas establecidas en Libia, lanzaron una ofensiva para conquistar la base inglesa de Alejandría (Egipto).

El pretendido avance, sin embargo, se detuvo en las dunas de Sidi el-Barrani. A partir de entonces, los ingleses, lanzaron una contraofensiva que logró derrotar a los italianos.

Entre enero y febrero éstos perdieron la región de la *Cirenaica* (Libia).

La estrepitosa derrota italiana obligó a Hitler a acudir en socorro de sus aliados. Envío un selecto cuerpo de ejército especialmente adaptado a las condiciones de la guerra en el desierto: el Afrika Korps.

Lo componían dos divisiones, y su comandante era el general Erwin Rommel. Desde Trípoli, el Afrika Korps dio un vuelco a la situación y, en tres semanas, tras recorrer de manera imparable casi mil kilómetros, reconquistó la Cirenaica, logrando cercar a los ingleses en la base de Tobruk, al este de Libia, ya cerca de la frontera con Egipto.

Batallas mas importantes

Distinguiremos entre batallas y operaciones

Batalla de Mers el-Kebir

- Situado en el golfo de Oran

Operación Anton.

- fue el nombre en clave otorgado a la operación militar del Tercer Reich para ocupar todo el territorio de la Francia de Vichy, con ayuda de la Italia Fascista, en el mes de noviembre de 1942, como reacción a los desembarcos estadounidenses en África del Norte del 7 de noviembre de 1942.

–

Batalla de Tarento,

- Para reducir la amenaza que suponía la flota italiana establecida en el puerto de Tarento

Batalla de Calabria,

- tuvo lugar el 9 de julio de 1940 a 30 millas al este de Punta Stilo, el «dedo» de Italia (Calabria),

Batalla del Cabo Spada,

- Tuvo lugar el 19 de julio de 1940 frente al cabo Spada, el extremo noroeste de Creta.

Batalla del Cabo Spartivento,

- fue un enfrentamiento naval entre la Royal Navy británica y la Regia Marina italiana el 27 de noviembre de 1940

Batalla del cabo Matapán.

- Fue una decisiva victoria aliada que se libró cerca de la costa del Peloponeso en marzo de 1941

Batalla de Creta

- Las marinas aliadas sufrieron bajas considerables durante la batalla de mayo de 1941

Guerra de los convoyes (1941-42)

- Para interceptar los convoyes del Eje que abastecían a sus tropas en el Norte de África. Estas acciones podían debilitar la presencia del Eje en África y apoyar a los Aliados en sus acciones contra Italia.

Operación Torch,

- 8 de noviembre de 1942, inicio de la invasión aliada de Marruecos y Argelia. En esta campaña tuvo lugar la batalla naval de Casablanca entre franceses y alemanes por una parte y estadounidenses y británicos por otra.

Operación Husky

- 9 de julio de 1943, inicio de la invasión aliada de Sicilia.

Operación Avalanche,

- 3 de septiembre de 1943, inicio de la invasión aliada de Italia.

Operación Shingle,

- 22 de enero de 1944, inicio de la desembarcos aliados en Anzio, Italia.

Operación Dragoon,

- 15 de agosto de 1944, inicio de la desembarcos aliados en el sur de Francia.

Campañas

Las luchas libradas en el Sur de Europa, el Norte de África y el Mar Mediterráneo durante la Segunda Guerra Mundial pueden dividirse en seis campañas:

- a) la campaña del Eje en los Balcanes: Guerra greco-italiana, Invasión de Yugoslavia, Operación Marita y la Batalla de Creta
- b) la guerra naval y de convoyes en el Mar Mediterráneo: Batalla del Mediterráneo
- c) la lucha partisana en los Balcanes
- d) la campaña de África del Norte: Campaña en África del Norte
- e) la invasión aliada de Italia: Campaña de Italia
- f) el desembarco en el sur de Francia: Operación Dragoon.



Países beligerantes

FUERZA DEL EJE

Alemania
Imperio de Japón
Reino de Italia y sus colonias

Socios del Eje

Reino de Rumania
Reino de Rumania
Reino de Bulgaria

Cobeligerantes

Finlandia
Tailandia
Irán
Reino de Irak

Gobiernos colaboracionistas

República Social Italiana (Italia 1943-1945)
Francia de Vichy
Bohemia y Moravia (República Checa)
Manchukuo
Régimen chino colaboracionista
Mengjiang
Croacia
Eslovaquia
Serbia
Albania
Montenegro

Casos especiales

España
Luxemburgo
Yugoslavia

ALIADOS

Reino Unido
Francia Libre
Canadá
Polonia
Reino de Grecia
Australia
Nueva Zelanda
Brasil
Reino de Yugoslavia
Partisanos yugoslavos
India Británica
Union Sudafricana

Otros países

República de China
Segunda república Polaca
Irlanda
Tercera república francesa
Republicanos españoles

DESCUBRIR EL MEDITERRÁNEO

LOS TEMPLOS MEGALITICOS EN LAS ISLAS DEL MEDITERÁNEO

¿Quiénes fueron los pobladores?

Un equipo internacional de investigadores ha recuperado y investigado 61 genomas que revelan que los primeros habitantes que poblaron las Islas Baleares hace 4000 años procedían de la Península Ibérica y pertenecían a grupos descendientes de pastores de Europa del Este.


Llegaron forzosamente por mar y la hipótesis más probable es que primero se llegase a la isla Ibiza que es la única que se ve desde la costa de la península



Del inicio de población en Menorca faltan datos concretos y científicos tal como están ya estudiados en Mallorca (Cova de Muleta i abric de Son Matge) sobre una estratigrafía con restos de *Myotragus balearicus* que remonta al 2.850 -1.480 A.C

Myotragus balearicus

La *Myotragus balearicus* es una especie extinta de mamífero artiodáctilo de la subfamilia Caprinae, única especie del género *Myotragus*, que habitaba en las islas de Mallorca, Menorca, Cabrera y Dragone...




El hecho de la no existencia del *Myotragus balearicus* al inicio de la cultura, que definimos como cultura pre-talayotica, corrobora *“La Myotragus balearicus es una especie extinta de mamífero artiodáctilo de la subfamilia Caprinae, única especie del género Myotragus, que habitaba en las islas de Mallorca, Menorca, Cabrera y Dragonera “* por lo tanto, existe la posibilidad de una población anterior y es posible pensar que la extinción fue debida a la introducción de otros animales domésticos, la cabra y la oveja, que al adaptarse mejor al medio lo debieron sustituir.

Joaquín Pons arqueólogo y técnico del Departament de cultura del Consell Insular Propone *“Procedentes del nordeste de la península ibérica o del entorno del golfo de León, arribaron a las costas de Menorca durante la mitad del III milenio A.C a bordo de rudimentarias embarcaciones junto con algunos animales domésticos, huyendo tal vez situaciones tan hostiles en el continente que optaron por emprender una arriesgada travesía”.*

El viaje por mar los llevó hasta una tierra poco fértil, rocosa con limitados recursos y escasa fauna con vientos poderosos. Una vida dura, unos tiempos que según los estudios antropológicos la mitad de los niños menores de 5 años morían y la edad media de los

adultos era un cuarto de siglo. Una existencia rodeada de mar que le dieron la espalda durante más de un milenio parece ser que ni siquiera pescaban. Los muertos de los primeros pobladores eran enterrados en hipogeos.

Los hipogeos



Entrada del hipogeo, sólo se conocen. Son Mercer de Dalt (Ferrerias Menorca)

Las sepulturas de la fase inicial y media del bronce pre-talaiótico de Menorca son de forma hipogeo de planta alargada. Sólo se conocen en la parte occidental de la isla.

Las características comunes son: la entrada de corredor, bien llano o por gradas escalonadas o mediante una chimenea vertical, torre del Ram, utilizado como enterramiento colectivo

Navetas sepulcrales

El término naveta es conocido a partir de la publicación de J. Ramis i Ramis en su estudio Antigüedades célticas del Isla de Menorca, y este el yacimiento de los mas excavados y que nos han proporcionado materiales de la época pretalaiótica i talaiótica inicial.

En el grupo de navetas excavadas de la zona de Ciutadella (la Cova, es Tudons, Son Morell)presentan características más evolucionadas.



Lloses perforades a la cambra de la naveta de sa Cova Ciutadella

Sociedad

El ambiente económico de la fase pretalaiótica podemos pensar en una sociedad ganadera- agrícola a través de los restos de alimentos y herramientas que se han encontrado en las excavaciones, seguramente sin contactos externos dado a la falta de elementos de importación y sin una distinción social excesiva dadas las características de habitat i de entierros comunitarios.

En este estudio económico pueden tener una gran importancia el urbanismo y a casa, lo cual podemos deducir una vida pacífica con una despreocupación por la defensa armada.

La agricultura especialmente los cereales y la ganadería las cabras y las ovejas.

Por lo que se refiere al vestir poca cosa se conoce, botones semicirculares con perforación V, también punzones de cobre de cobre.

La cultura pretalaiotica

FASE	ARCAICA	PRETALAIOTICA I	PRETALAIOTICA II
CULTURA "MUEBLE"	Restos fauna: <i>myotragus</i>	Ceramica,cuchillos, botones,molinos manuales	Evolución de las formas anteriores
HABITAT	Cuevas naturales	Navetas d'habitación	
ENTIERROS		Sepulcros megalíticos hipogeos	Navetas de tipo intermedio. Navetas de planta alargada
PARALELISMO A LAS OTRAS ISLAS DEL MEDITERRÁNEO OCCIDENTAL	Fase arcaica mallorquina	Pretalaiotico mallorquin Pre-torredano Prenurágico	Pretalaiotico mallorquin Pre-torredano Prenurágico
FASES EUROPEAS	NEOLÍTICO	ENEOLÍTICO	BRONCE INICIAL Y MEDIO
TIEMPO	4000-2500 A.C	2000 A.C	2000-1500A.C

Cultura talaiotica

A mediados del II milenio A.C se observa una variante cultural muy importante en la Baleares. Se desconoce la causa.

Hay muchas teorías, lo más probable es que el origen de la cultura talaiotica sea de las fuentes corrientes migratorias que sacudieron el Mediterráneo en torno 1.200 A.C y que

afectaron a Baleares, sobre todo Mallorca y Menorca, que debieron ser conquistadas fácilmente por "los pueblos del mar" ya que no se han encontrado utensilios que pudieran ser utilizados como armas defensivas.

De momento no se sabe si la asimilación entre las dos culturas fue pacífica o se produjo la aniquilación de los primeros habitantes. Aunque conociendo el salvaje comportamiento de los pueblos del mar en Micenas, Creta o Turquía (reino hitita, no sería descartable que se hubiera producido una extinción masiva, ya que la conducta habitual de los conquistadores era asentarse en los nuevos territorios.

La fase final de la Edad de Bronce y la primera etapa de la Edad de Hierro entre 1.200 a 500 A.C se produce con un aumento de población que genera transformaciones arquitectónicas con la aparición de los TALAIOTS, torres que marcan una nueva realidad social e ilustran un esfuerzo colectivo en su construcción.

Los siglos siguientes, período talaiotico final, surge otra singularidad menorquina, EL RECINTO DE TAULA, estructura de cuatro o cinco metros de altura. “la función ritual y religiosa de estos santuarios queda documentada por la presencia de fuego, restos de animales y estatuillas de bronce, así como en su patrón de orientación” Orfila.

La mayoría de taulas y navetas se orientan al sudoeste, siguiendo la tendencia de sus predecesores los sepulcros megalíticos “ es un hecho peculiar que coincide sólo con la orientación de los sepulcros de la región de Languedoc, de donde posiblemente procedían los primeros pobladores de la isla” Antoni Ferrer.

Las taulas en cambio suelen mirar al sur



Sociedad

Al no existir ningún documento escrito. Nos basamos solamente en hallazgos arqueológicos a pesar de tener información fragmentada podemos referirnos diferentes aspectos significativos.

1. Concentración progresiva de habitat en grandes poblados que siguen pautas urbanísticas y una zona de influencia alrededor.
2. Preocupación ofensiva y defensiva. Han sido encontrados ajuar guerrero, poblados amurallados
3. Creencias religiosas complejas, testimoniales templos en los poblados, las taulas, i creer en la vida ultratumba, ritos funerarios i el ajuar que acompaña el cadáver.
4. Economía mixta agrícola y ganadera, propio de un estado urbano
5. Comunidad socialmente jerarquizada que nos permite explicar la compleja construcción del momento.



Materiales

“EL Talaiot” adquiere una especial relevancia en los poblados menorquines que tiene un claro paralelismo constructivo con los de Mallorca y otras construcciones de las islas de Córcega y Cerdeña **torre y nuraghe** que se han de considerar del mismo estadio cultural.

El hallazgo de grandes recipientes de características comunes responde a la necesidad de almacenamiento, junto con la vajilla doméstica de cocina. Esta cerámica elaborada a mano y sin horno evoluciona hacia una perfección decorativa

El inicio de la cultura talaiótica por la introducción de las técnicas metalúrgicas propias del bronce, técnicas que destacan en especial en la fabricación de armamento y elementos suntuarios

La piedra y la madera primeras materias para la fabricación de instrumentos y vasijas domésticas

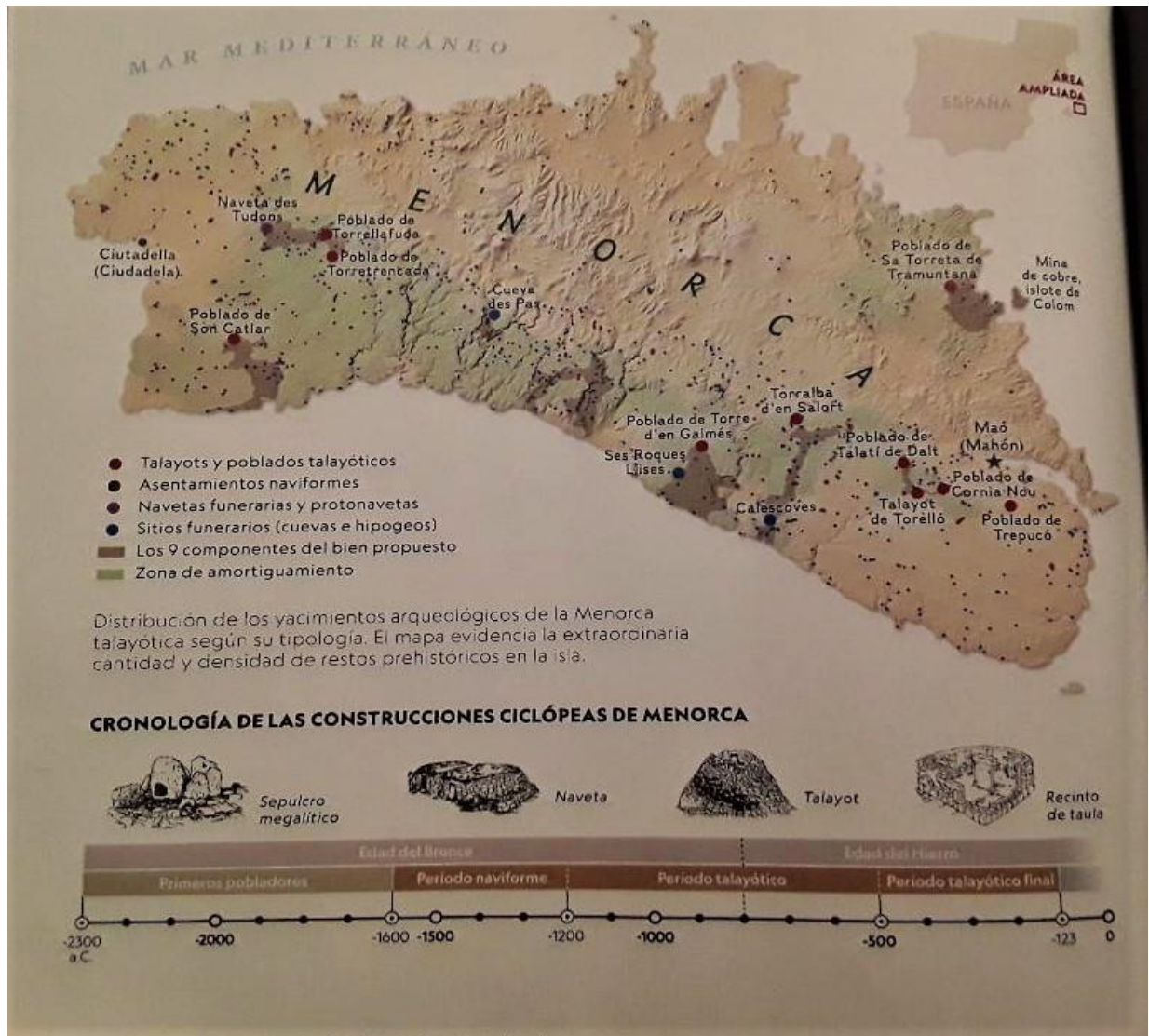
Fases de la cultura talaiotica

FASE	TALAIOTICO I	TALAIOTICO II	TALAIOTICO III	TALAIOTICO IV
Cerámica	Vasos almacenamiento. Base plana	Evolución formas anteriores	Vasos dobles fondo más complejos y decorados	Uso gran escala importación e imitación
Cultura mueble Hueso	Botones triangulares de perforación V	Discos circulares Punzones	Agujas y evolución de formas anteriores	
Piedra	Molinos de mano percutores	Molinos de mano percutores, Filtros		Piedras de honda
Metal	Espadas de hoja lanceada semicirculares, pulseras	Espadas hachas, puntas de lanza	Espadas grandes de hierro, cuchillos objetos de bronce suntuarios	
Tipus Construcción Habitat	Navetas de habitación primeros talaiots	Talaiots, viviendas circulares, taules concentración urbana, construcción de “murades”	Ampliación de grandes poblados adosamiento de torres cuadradas a las “murades”	Continuación de los habitats anteriores. destrucción de los poblados s III
Sepulturas	Navetas de inhumación planta alargada	Hipogeos de barranco Cuevas de planta simple	Cuevas de planta múltiple con sepultura con cale incineración	
Paralelismo otras islas del M.O	Talaiotico I Mallorquin, Torredano Nuràgico arcaico	Talaiotico II Mallorquin, Nuràgico medio	Talaiotico III Mallorquin, Nuràgico reciente	Talaiotico IV Mallorquin Aculturación por impacto de colonizaciones griegas y púnica en el M.O
Tiempo	1450-1000A.C	100-700 A.C	700-300 A.C	300-123 A.C

A partir del siglo V AC. muchos jóvenes de Menorca y Mallorca, diestros en el arte de la honda fueron reclutados como mercenarios por los ejércitos púnicos, hasta que fueron absorbidos por Roma tras la caída de Cartago.” de hecho, a ellos se debe que ambas islas, bautizadas por los antiguos griegos como Gimnesias , pasaron a denominarse BALEARES, nombre derivado del griego baleo que significa lanzar” Margarita Orfila

Distribución de los yacimientos arqueológicos de la Menorca taayótica según su tipología

Constan en Menorca 1.574 sitios arqueológicos



Expansión megalítica en el mediterráneo

Las Baleares y Malta Córcega y Cerdeña son lugares del Mediterráneo Occidental que poseen una extraordinaria presencia megalítica, evidencia de culturas ancestrales desconocidas que las poblaron y construyeron de los cuales se desconoce todo menos los monumentos que quedaron.

El conocimiento y la tecnología de las sociedades megalíticas deben haber sido poderosos para propagarse con tanta rapidez en las diferentes fases, y las habilidades marítimas, deben haber estado mucho más desarrollados de lo que se suponía hasta ahora. Esto lleva a una reevaluación radical de los horizontes megalíticos e invita a abrir un nuevo debate científico sobre la movilidad marítima y la organización de lasa habitual de los conquistadores eran asentarse en los nuevos territorios. sociedades neolíticas, la naturaleza de estas interacciones a través del tiempo y el auge de la navegación marítima.

[La candidatura de la Menorca talayótica deberá esperar: aplazada la reunión decisiva de la Unesco](#)

La guerra de Ucrania ha alterado los planes de la reunión del Comité de Patrimonio que debía celebrarse en la ciudad rusa de Kazan

Bibliografía

- Saliot, Alain (24 de agosto de 2006). The Mediterranean Sea. Springer Science & Business Media. p. 414. ISBN 3-540-25018-2.
- Proyecto viajero Actualizado: 18 octubre, 2022
- La *Enciclopedia Concepto*
- Joshua J. Mark, traducido por Agustina Cardozo, Publicado el 18 abril 2018
- Historia de Cartago - Fernando Romero Real. Actualizado: 8 junio 2022
- Referencias en Wikipedia
- Mark Cartwright, traducido por Agustina Cardozo, Publicado el 02 mayo 2018
- CARLOS JORIC, 29/03/2021 12:17Actualizado a 06/04/2021
- II GUERRA MUNDIAL: LA BATALLA DEL MEDITERRANEO
- JOSE MANUEL GUTIERREZ DE LA CAMARA
- LA GUERRA NAVAL EN EL MEDITERRÁNEO (1940-1943)
- DE LA SIERRA, LUIS
- Granés, Josep O. La batalla naval de les Illes Formigues. 2012
- ORFILA PONS M. RITA LARRUCA C. SINTES ESPASA G Enciclopedia de Menorca "Arqueologia"1993
- VAN DEN BERG E. National Geografic. Menorca Talaiótica Abril 2022
- AMSTRONG J. "Historia de la Isla de Menorca" 1976
- Enciclopèdia Catalana
- Diversos libros de historia

